








УРБАНИСТИЧКИ ПЛАН ГОРЊИХ ПОДГРАДАЦА 2014 - 2034

СИНТЕЗНА КАРТА ПЛАНИРАНЕ НАМЈЕНЕ ПОВРШИНА




ЛЕГЕНДА: СТАНОВАЊЕ

-  - ИНДИВИДУАЛНО СТАНОВАЊЕ (густине до 10-20 st/ha)
-  - СТАМБЕНО-ПОСЛОВНЕ ЗОНЕ (густине до 20-30 st/ha)
-  - ВИШЕПОРОДИЧНО СТАНОВАЊЕ (густине преко 30 st/ha)



ДРУШТВЕНЕ И ЈАВНЕ ДЈЕЛАТНОСТИ

-  ШК - ШКОЛСТВО И ПРОСВЈЕТА
-  ЗЗ - ЗДРАВСТВЕНА ЗАШТИТА
-  СДС - САДРЖАЈИ ДРУШТВЕНОГ СТАНДАРДА
-  ВО - ВЈЕРСКИ ОБЈЕКТИ




ПРИВРЕДНЕ ДЈЕЛАТНОСТИ

-  тр - ПОСЛОВАЊЕ ИЗ ГРУПЕ ТЕРЦИЈАРНИХ ДЈЕЛАТНОСТИ
-  ппз - ПОСЛОВНО-ПРОИЗВОДНА ЗОНА
-  - УЗГОЈ РИБЕ




КОМУНАЛНЕ УСТАНОВЕ И ПРЕДУЗЕЋА (ком.инфр астру.)

-  ее - У ФУНКЦИЈИ ЕЛЕКТРОЕНЕРГЕТИКЕ
-  - СПОРТ И РЕКРЕАЦИЈА (и површине у функцији спорта и рекреације)




ЗЕЛЕНИЛО

-  - ЗАШТИТНО ЗЕЛЕНИЛО (високо растиње)
-  - УРБАНО ЗЕЛЕНИЛО (травњаци, скверови)
-  - ПАРКОВИ

ОСТАЛА ЗЕМЉИШТА

-  - ПОЉОПРИВРЕДНА ЗЕМЉИШТА (оранице, ливаде, пашњаци, воњњаци, пластеници)
-  - ШУМЕ И ШУМСКА ЗЕМЉИШТА (заштитно зеленило)
-  - РЕГУЛИСАНИ ВОДОТОК

ИНФРАСТРУКТУРНИ КОРИДОРИ

-  РЕГИОНАЛНИ ПУТЕВИ
-  ЛОКАЛНИ ПУТЕВИ
-  ОБУХВАТ ПЛАНА

Графички прилог:	Б-ПЛАНСКЕ КАРТЕ	СИНТЕЗНА КАРТА ПЛАНИРАНЕ НАМЈЕНЕ ПОВРШИНА	
Фаза израде:	- ПРИЈЕДЛОГ -	Руководилац радног тима:	Горан Димитрић, дип.инж.арх.
Носилац припреме:	АДМИНИСТРАТИВНА СЛУЖБА ОПШТИНЕ ГРАДИШКА	Одговорни планер:	Горан Димитрић, дип.инж.арх.
		Израда прилога:	Горан Димитрић, дип.инж.арх. Мирјана Синадиновић, дип.инж.арх.
		Директор:	Снежана Мрђа Баца, дип.инж.арх.
			М.П.



УРБИС ЦЕНТАР д.о.о. БАЊАЛУКА
јул, 2016. године

ПРИЛОГ БР.: Б.1.
РАЗМЈЕРА 1:5000